





Convenções Cartográficas



-  Divisa interestadual
-  Batimetria (m)
-  Área do Campo de Marlim Leste
-  FPSO Cidade de Niterói

Legenda Temática

Área de Pesca - São Francisco de Itabapoana

-  São Francisco de Itabapoana

Colônias e Associações de Pescadores

-  Colônia de Pescadores Z-01 Gargaú, Guaxindiba e Barra de Itabapoana
-  Associação de Pescadores de Barra de Itabapoana



Referências

Fonte: HABTEC
Base: IBGE; BDEP; PETROBRAS

Projeto

ATIVIDADE DE PRODUÇÃO E ESCOAMENTO DE PETRÓLEO E
GÁS NATURAL DO MÓDULO II DO CAMPO DE MARLIM LESTE,
BACIA DE CAMPOS - FPSO CIDADE DE NITERÓI



Título

MAPA DA ÁREA DE PESCA DA AII - Município: SÃO FRANCISCO DE ITABAPOANA

Projeção
Geográfica

Datum
SAD-69

Escala
1:2.000.000

Data
Outubro/2007

Número
Figura II.5.3-25

Autor
Leonardo Dias
Sílvia Pires

Revisão
00